

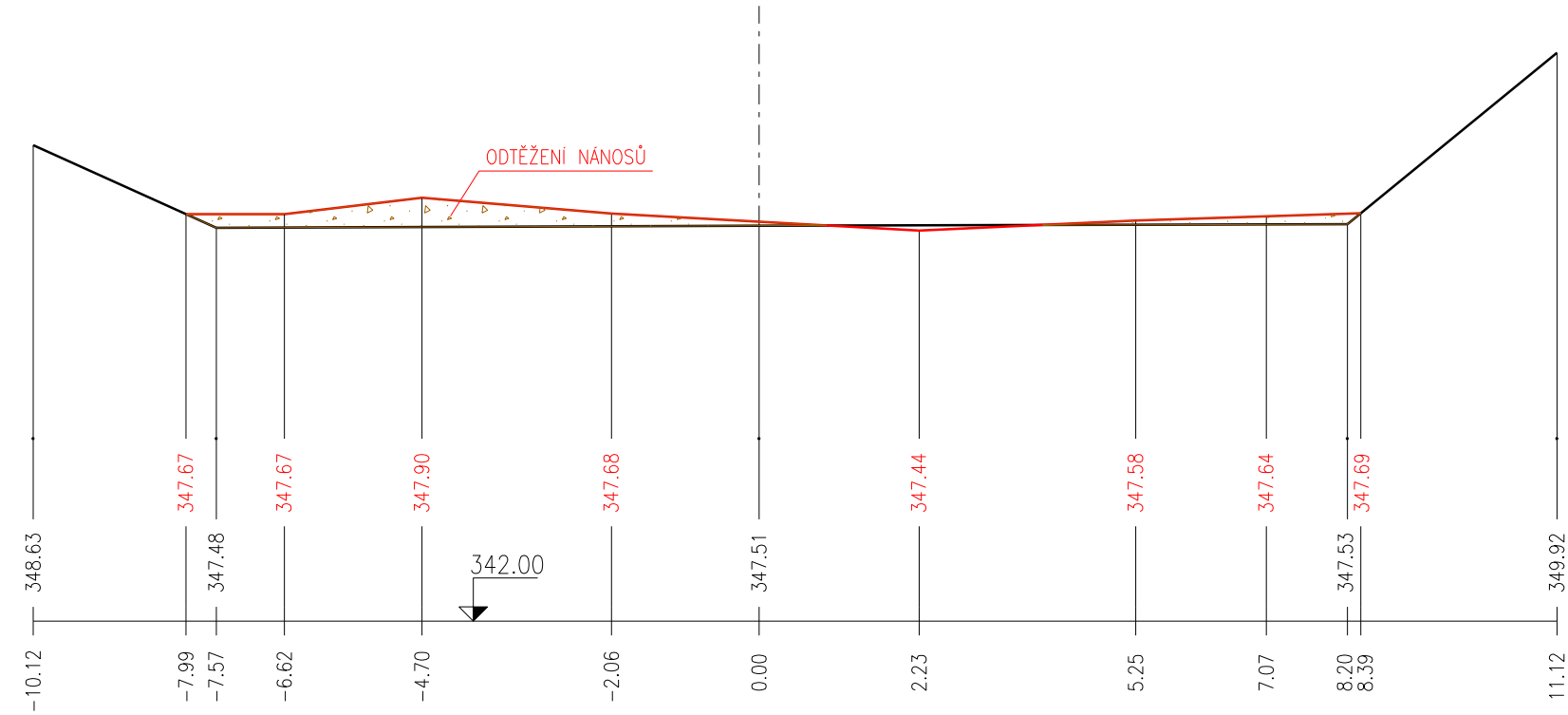
PŘÍČNÉ ŘEZY SO-04

M 1:100

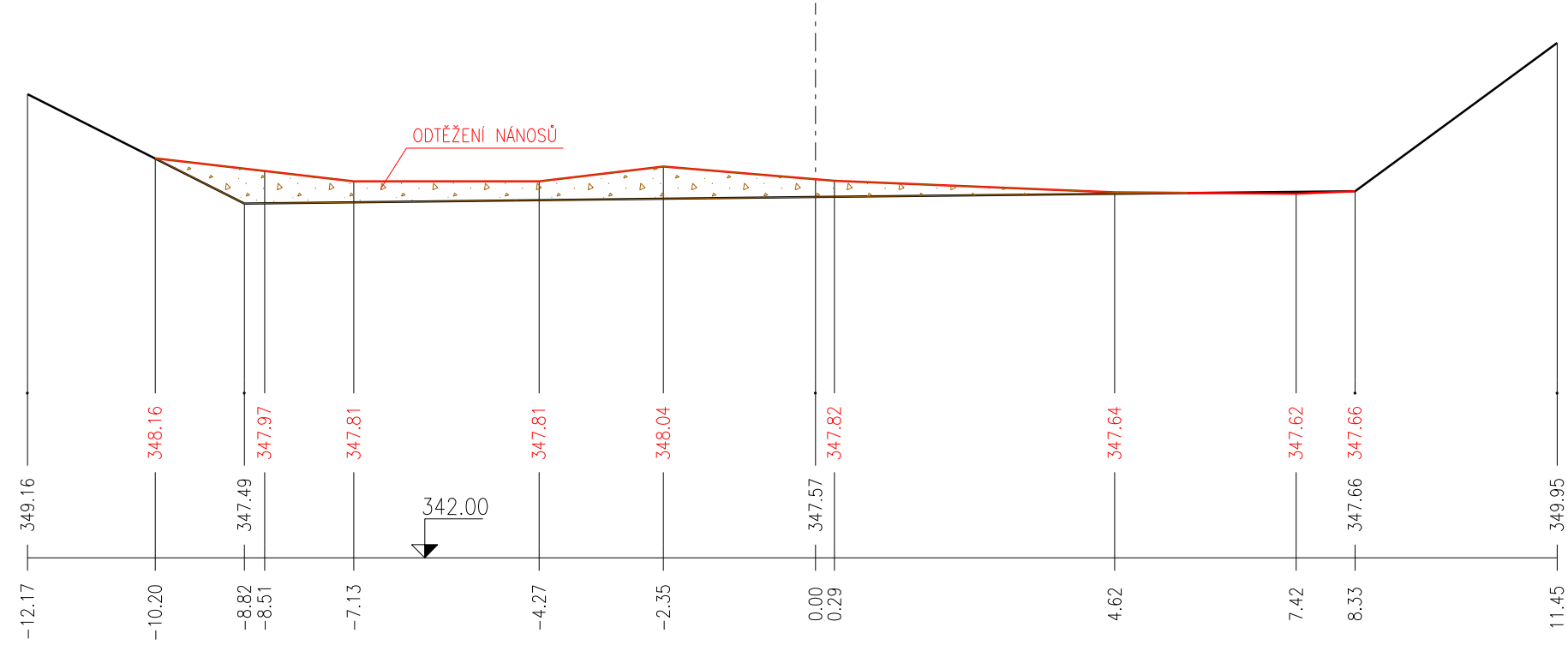
LEGENDA:

—— PŮVODNÍ TERÉN
—— NÁNOSY

ŘEZ 1 km 7.36800 1:100

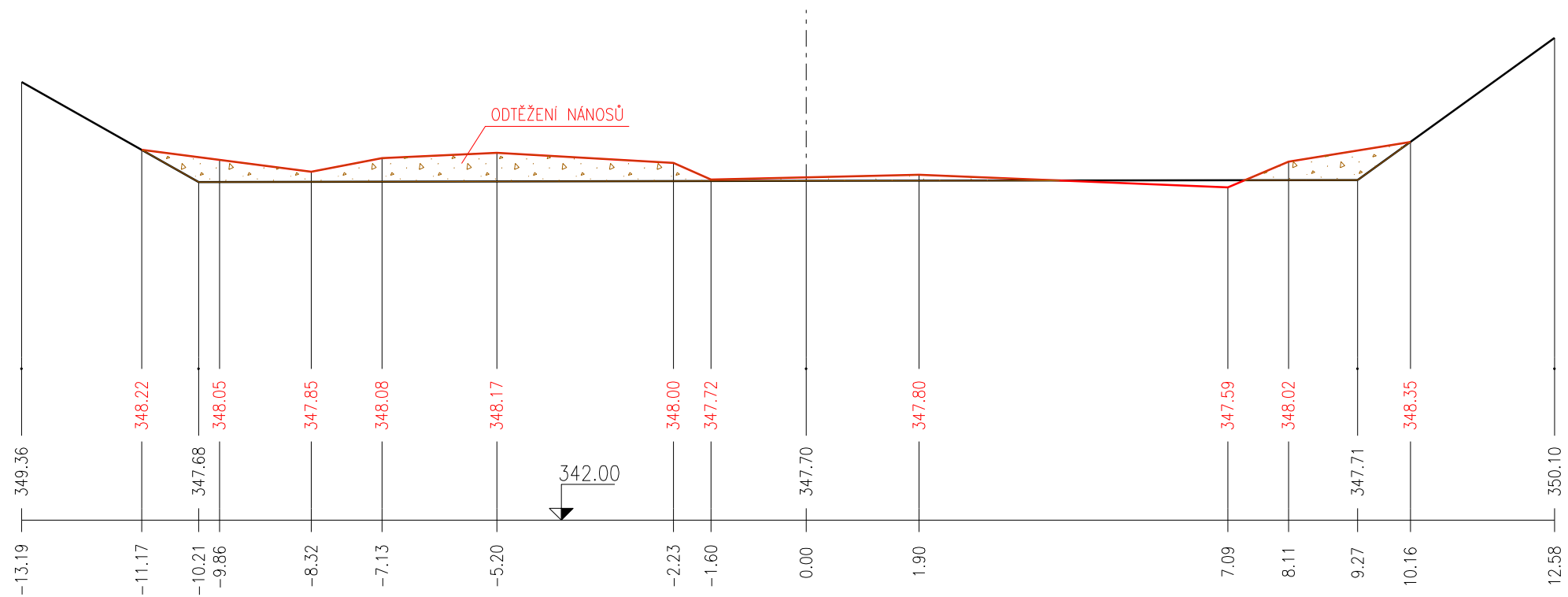


ŘEZ 2 km 7.39300 1:100

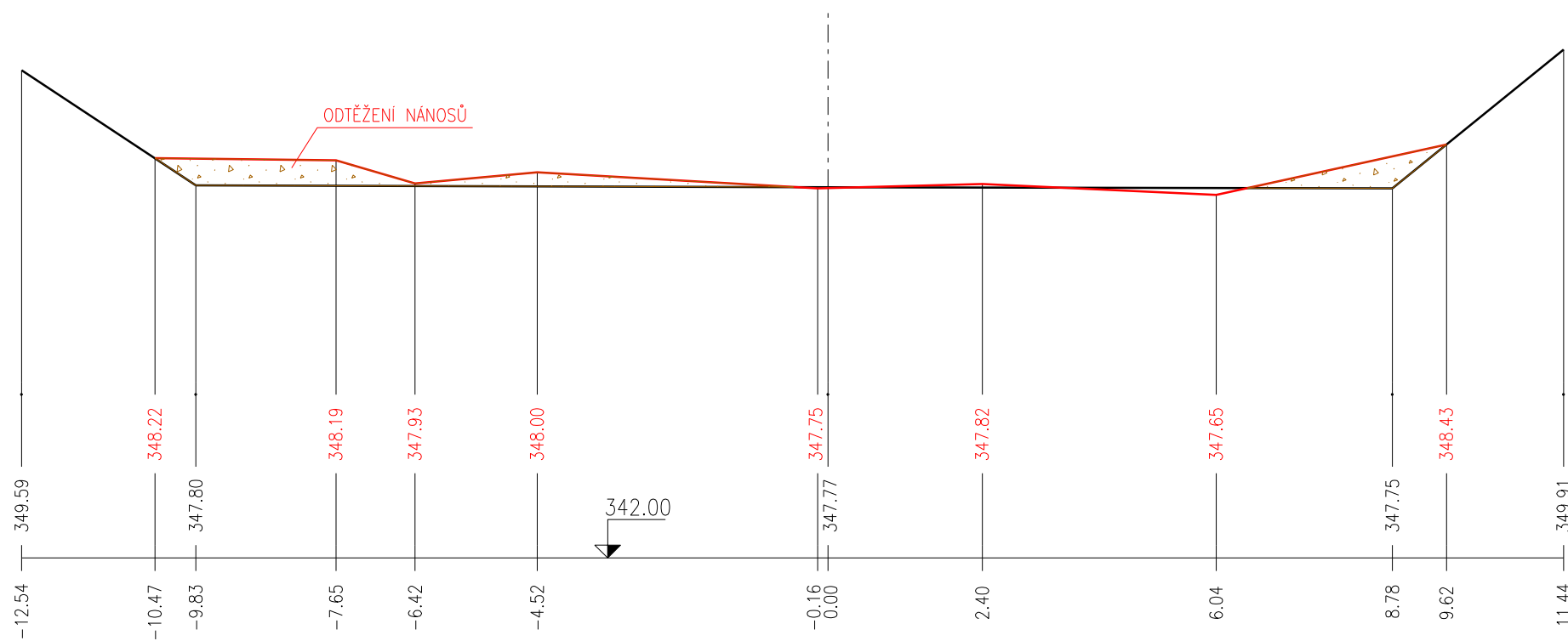


Příčný řez č. 1, 2

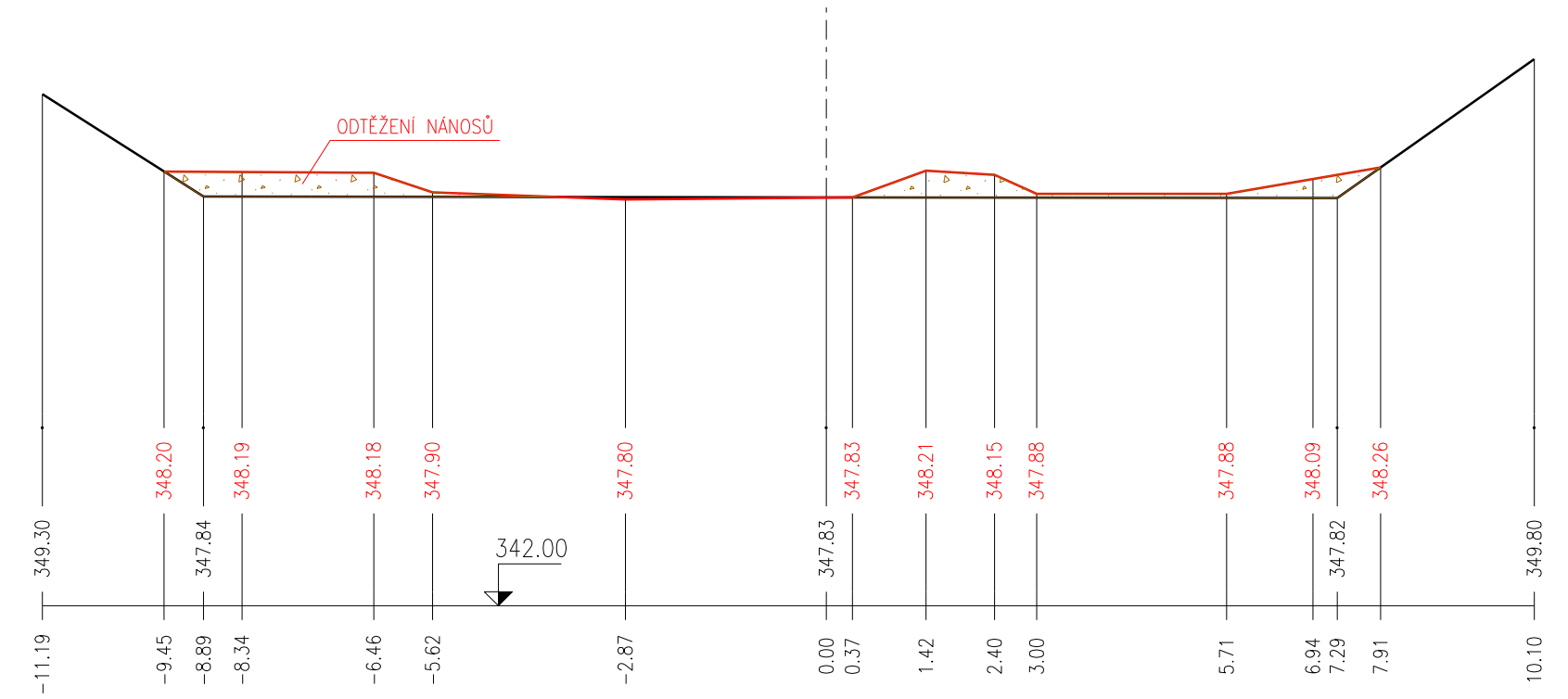
ŘEZ 3 km 7.40700 1:100



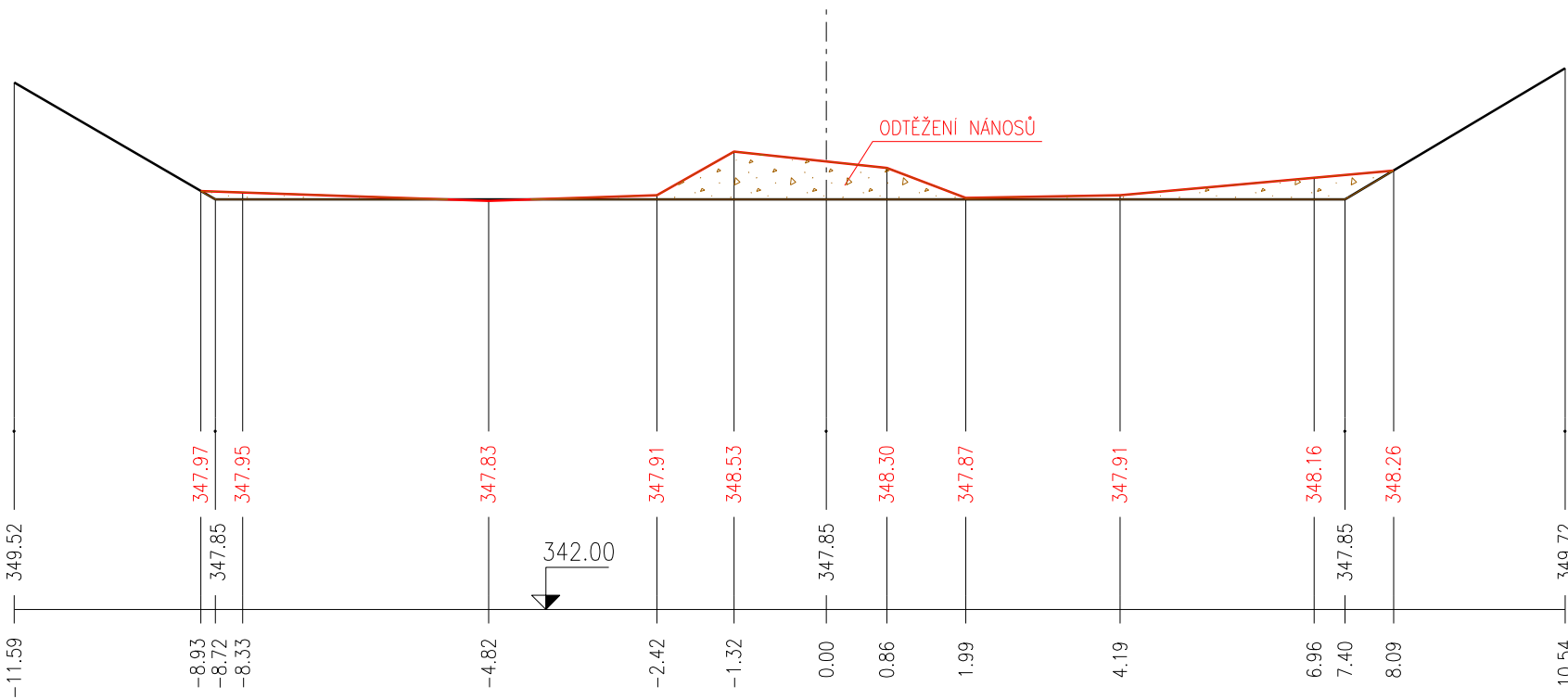
ŘEZ 4 km 7.41900 1:100



ŘEZ 5 km 7.43200 1:100

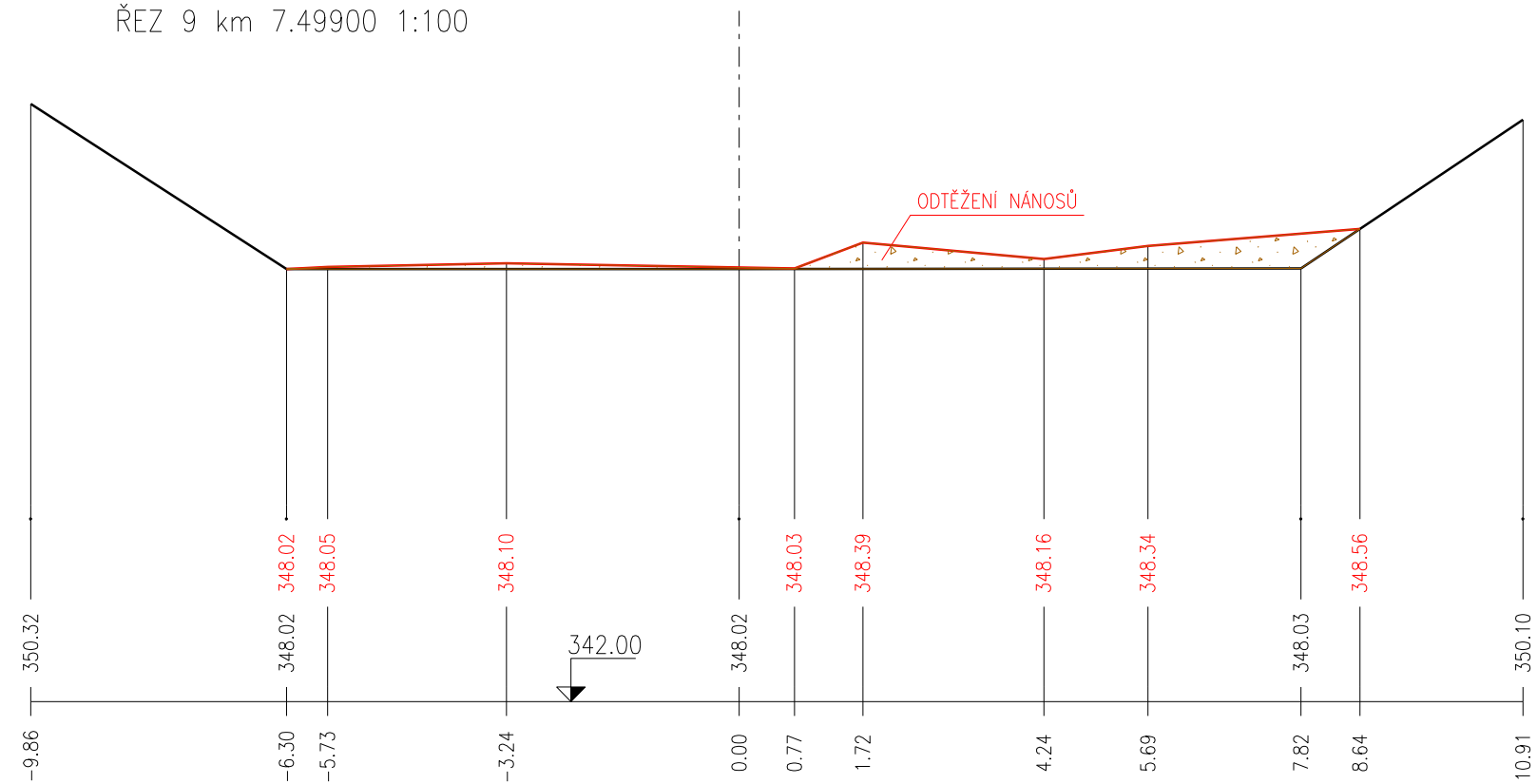


ŘEZ 6 km 7.44900 1:100

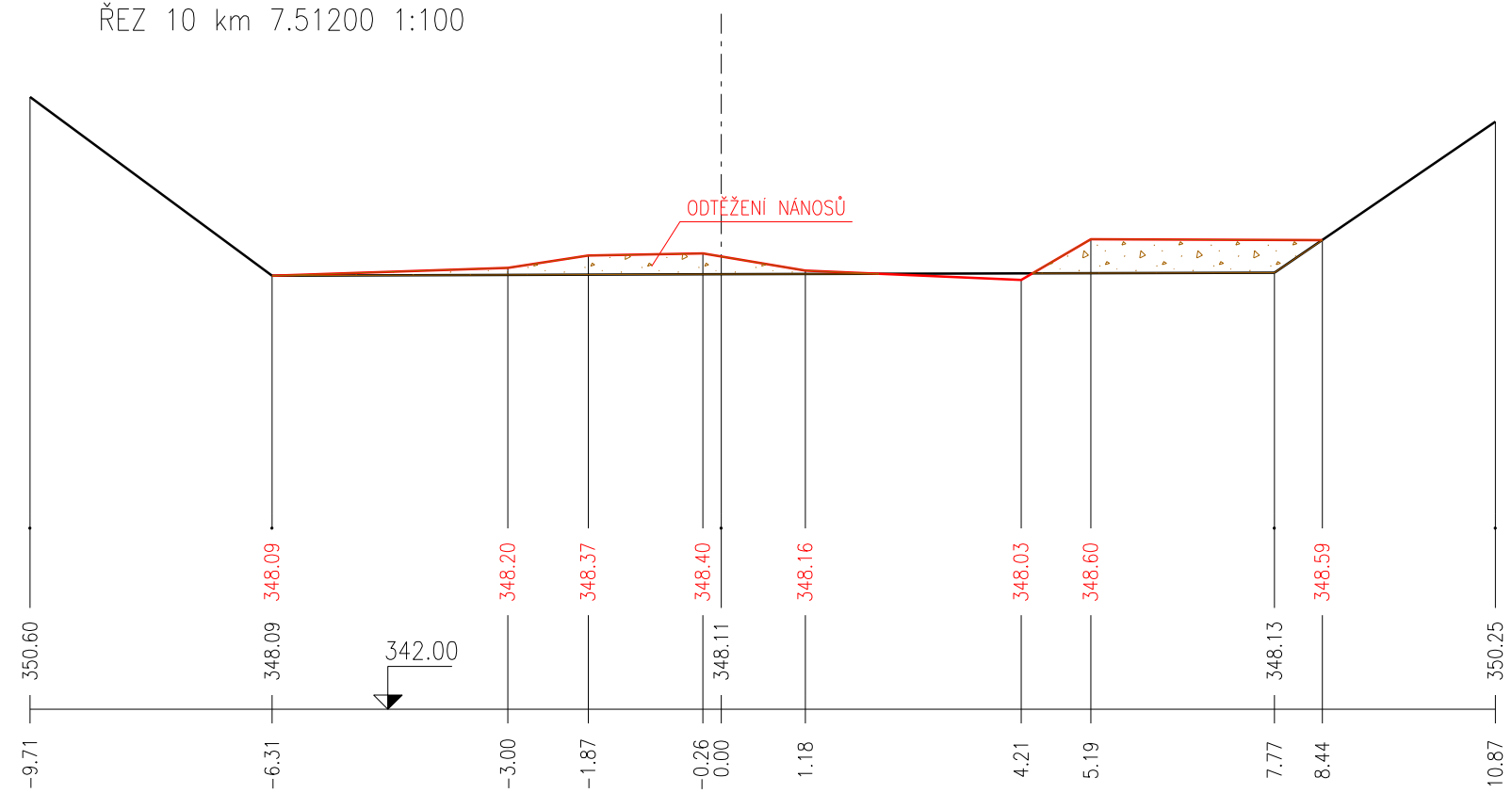


Příčný řez č. 5, 6

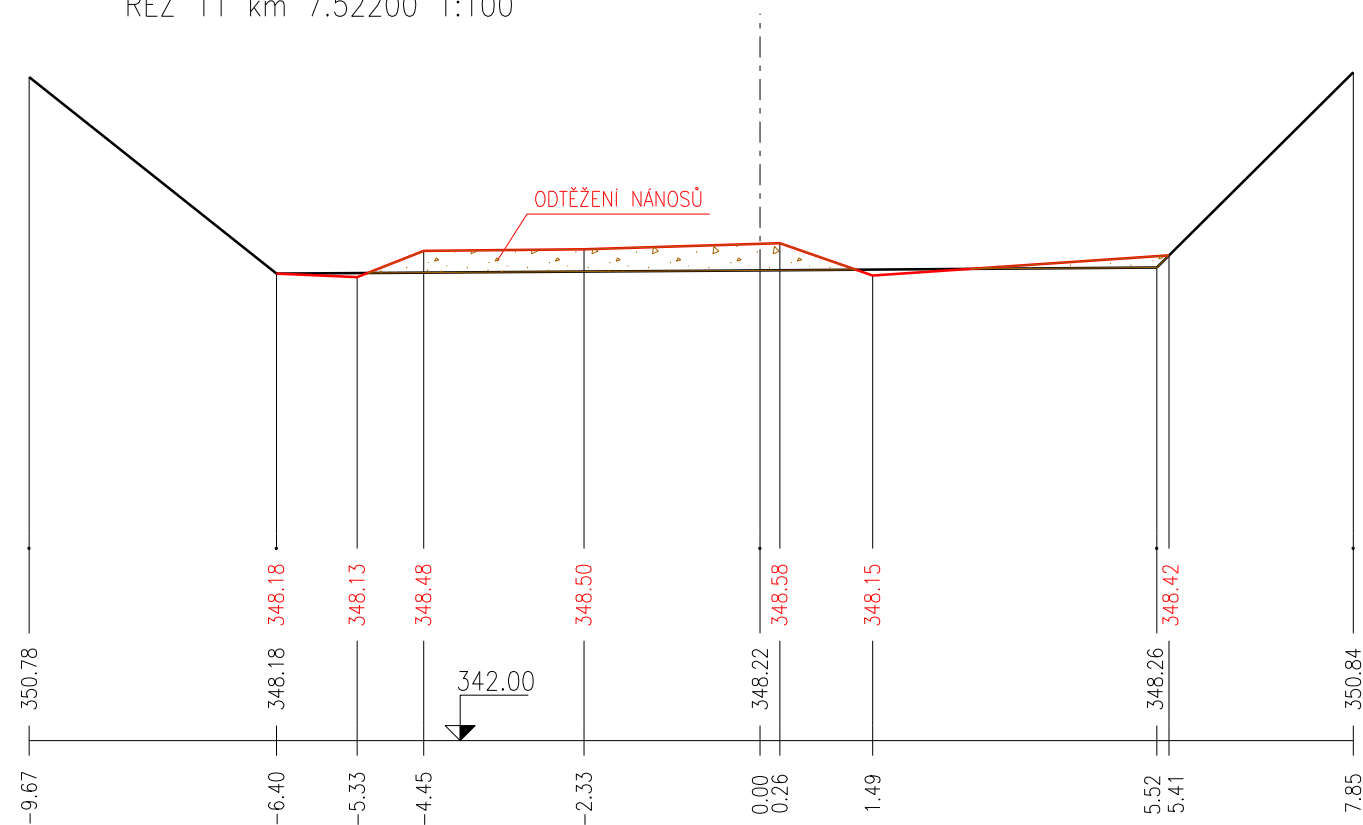
ŘEZ 9 km 7.49900 1:100



ŘEZ 10 km 7.51200 1:100



ŘEZ 11 km 7.52200 1:100



ŘEZ 12 km 7.53200 1:100

